生活資訊 LIFE IN CSU

認識台灣 About Taiwan

發現高雄 Discover Kaohsiung

高雄捷運路線圖 Kaohsiung MRT System Map

高雄公車 Kaohsiung Buses

校區與周邊生活圈 Life around CSU Campus and Dormitories

交通資訊 How to Get to CSU

學校與宿舍地址 Addresses of CSU and the dormitories

■ 認識台灣 About Taiwan

概況

中華民國（臺灣）名列全球前十五名貿易國家，生活水準在亞洲地區名列前茅，同時於今日仍保有中國文明五千年的歷史及精神。臺灣島位於中國大陸東岸外約120哩處，地處日本、韓國、香港和菲律賓之間；介於東南亞與東北亞、中國大陸與美國之間而具重要戰略地位。全島南北長約240哩， 東西最寬距離85哩，總面積為14,000哩。島上三分之二為具有豐富植被面貌的山林地形。

- 面積：36,000 平方公里
- 人口：約2,350萬人
- 首都：臺北市
- 電壓伏特：110伏特
- 貨幣：新臺幣
- 時區：臺灣使用格林威治+8時區（+8:00 GMT），並無日光節約時間
- 人民：漢人、原住民
- 語言：華語/臺語（閩南語）/客家話/原住民各族族語
- 宗教：佛教/儒教/道教/基督教與天主教/回教

相關連結：http://www.taiwan.net.tw/

醫療

- **高雄長庚紀念醫院**

  地址：833高雄市鳥松區大埤路123號

  電話：（07）731-7123

  相關網站：https://cghdpt.cgmh.org.tw/branch/shk

國定假日

- 元旦 一月一日
- 中國農曆新年 農曆一月初一到初三
- 和平紀念日 二月二十八日
- 清明掃墓節 四月五日
- 端午節 農曆五月五日
- 中秋節 農曆八月十五日
- 雙十節 十月十日

相關連結：https://www.dgpa.gov.tw/informationlist?uid=30

■ 認識台灣 About Taiwan

General Information

Taiwan ranked the world's top 15 trading countries. The living standard is among one of the best in Asia, and today still preserves the history and custom of the Chinese civilization from five thousand years ago. Taiwan’s total land area is about 36,000 square kilometers (14,400 square miles). It is shaped like a leaf that is narrow at both ends. It lies off the southeastern coast of mainland Asia, across the Taiwan Strait from China - an island on the western edge of the Pacific Ocean. To the north is Japan; to the south is the Philippines.

Taiwan lies on the western edge of the Pacific "rim of fire," and continuous tectonic movements have created majestic peaks, rolling hills and plains, basins, coastlines, and other natural landscapes. Taiwan's tropical, sub-tropical, and temperate climates provide clear differentiation between the different seasons. There are rare or endangered species of wildlife on the island. Among these are the land-locked salmon, Taiwan serow, Formosan rock monkey, Formosan black bear, blue magpie, Mikado pheasant, and Hsuehshan grass lizard.

- Area: 36,000 square kilometers
- Population: about 23.5 million people
- Capital: Taipei
- Voltage: 110V
- Currency: New Taiwanese Dollar (NTD)
- Time zone: Taiwan GMT +8 use zone (+8: 00 GMT)
- People: Han people and aboriginals
- Language: Mandarin / Taiwanese (Hokkien) / Hakka / ethnic groups indigenous ethnic language
- Religion: Buddhist / Confucianism / Taoism / Christianity and Catholicism / Islam

Related link: http://www.taiwan.net.tw/

Medical assistance

- **Kaohsiung Chang Gung Memorial Hospital**
  Address: No. 123 Dapei Rd., Niaosong Dist., Kaohsiung City, Taiwan, ROC 833
  Tel: (07) 731-7123
  Website: https://cghdpt.cgmh.org.tw/branch/shk

National holidays

- New Year – January 1
- Chinese New Year – January 1 to January 3 (based from Lunar calendar)
- Peace Memorial Day – February 28
- Tomb Sweeping Day – April 5
- Dragon Boat Festival – May 5 (Lunar calendar)
- Mid-Autumn Festival – August 15 (Lunar calendar)
- Double Ten Festival – October 10

Website: https://www.dgpa.gov.tw/en/informationlist?uid=353

■ 發現高雄 Discover Kaohsiung

高雄縣市在民國 34 年前原屬同一行政區域，民國 34 年改州為縣、改郡為區，民國 39 年行政區域再度調整，成為高雄縣。高雄縣本著過去的工業發展基礎，又鄰近高雄港，原料進口便利，特許設立了許多工業區，例如鳳山汽車工業區、林園石化工業區、大寮鄉大發工業區、仁武工業區及大社石化工業區等等。民國 90 年更成立了路竹科學園區，民國 92 年更名為南部科學工業園區高雄園區。

民國 34 年高雄市成為省轄市，隸屬於台灣省。民國 35 年起下轄鹽埕、鼓山、左營、楠梓、三民、新興、前金、連雅（民國 41 年更名為「苓雅」）、前鎮與旗津等 10 區。民國 64 年高雄市成為台北市之後第二個人口超過百萬的台灣都市，中華民國政府考慮平衡南北發展，於民國 68 年 7 月 1 日起，高雄市升格為台灣的第二個直轄市，並將高雄縣小港鄉併入高雄市改為小港區。

近年來，高雄縣市的發展，已逐步擺脫過去政治及工業抗爭時期的動盪，正朝向「綠色」、「生態」、「科技」、「文化」及「自然」的方向邁進，民國 99 年 12 月 25 日縣市合併成為大高雄都，持續推廣觀光、文化與科技等綠色產業，高雄全年陽光普照、氣候宜人，人民既純情又熱情，這個有山、有河、有海、有港的城市，已經成功利用其豐富的歷史人文、山海資源，發展成為名副其實的觀光都會，許多的景點值得探索旅遊，留下美好的難忘回憶。

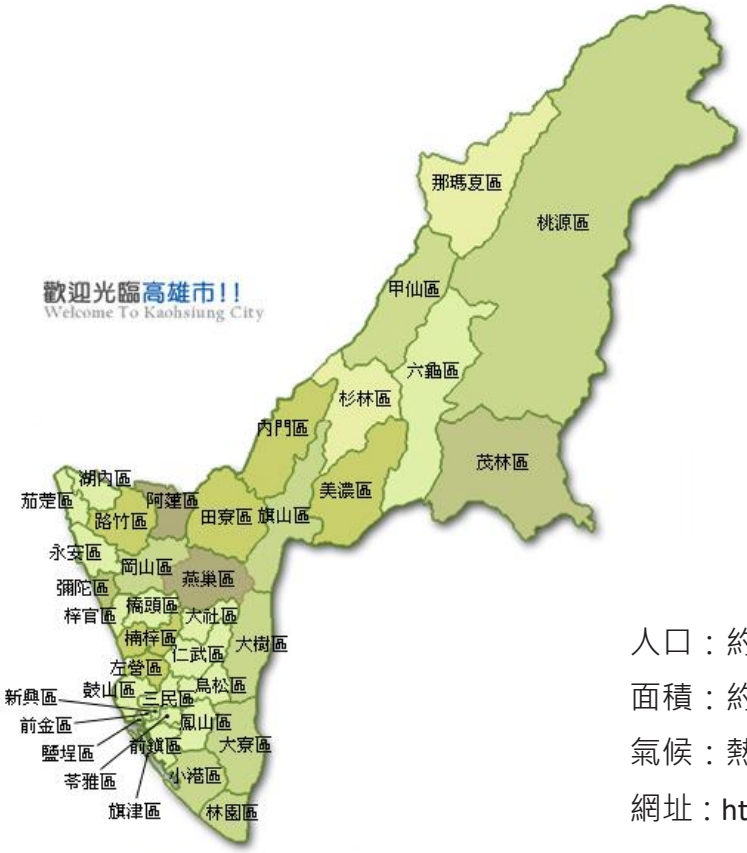

人口：約 273 萬人

面積：約 2951.8524 平方公里

氣候：熱帶季風氣候

網址：http://www.kcg.gov.tw/index.aspx

■ 發現高雄 Discover Kaohsiung

Facing Taiwan Strait on the west and Bashi Channel on the south, Kaohsiung is a beautiful and modern metropolis located in southern Taiwan as well as the second largest city of this island.

Looking down from an airplane, one will see the abundant landscapes of Kaohsiung: the lush Chai Mountain and Banping Mountain, the clear and serene Lotus Pond, and Love River flowing across the city. This subtropical city boasts its brilliant sunshine and gentle breeze from the passionate sea.

Sitting between Cijin Island and downtown, Port of Kaohsiung is theworld-class port in Taiwan as well as a hub for international trade. The ceaseless ships and containers from around the world represent the energy and vitality of the business in Kaohsiung.

Kaohsiung, a city of glamour, not only has unique features of mountain, sea, river, and port, but also possesses a rich culture and beautiful cityscape. The city sincerely welcomes your visit.

On December 25, 2010, Kaohsiung City is merging with Kaohsiung County to be Greater Kaohsiung, a metropolis occupying an area of 2,946 km extending from the Central Mountains to Taiwan Strait. The total population will be approximately 2.77 million. Possessing all kinds of natural landscapes and living facilities, this metropolis will develop as a new international city.

Kaohsiung City is an important international hub for Taiwan. It has a complete air/marine transportation network port and the industries of logistics, financial insurance, and services as the center of talent incubation and technology R&D. Kaohsiung County owns a variety of agricultural resources as well as industrial and high-technology parks. Such an advantage will create more practical benefits from the merging.

In this new Kaohsiung, immediate services and more comprehensive social welfare to each of its citizens will be ensured as the merging optimizes the deployment of the resources and better facilitates the district administration. With all the features and advantages, Greater Kaohsiung's competitiveness will be greatly enhanced as promised.

Kaohsiung is now at a new starting point in communication with the world.

Population: Approx. 2,730,000

Area: Approx. 2951.8524 km^2

Climate: Tropical Monsoon climate

Website: http://www.kcg.gov.tw/index.aspx

高雄捷運/輕軌路線圖 Kaohsiung MRT/LRT System Map

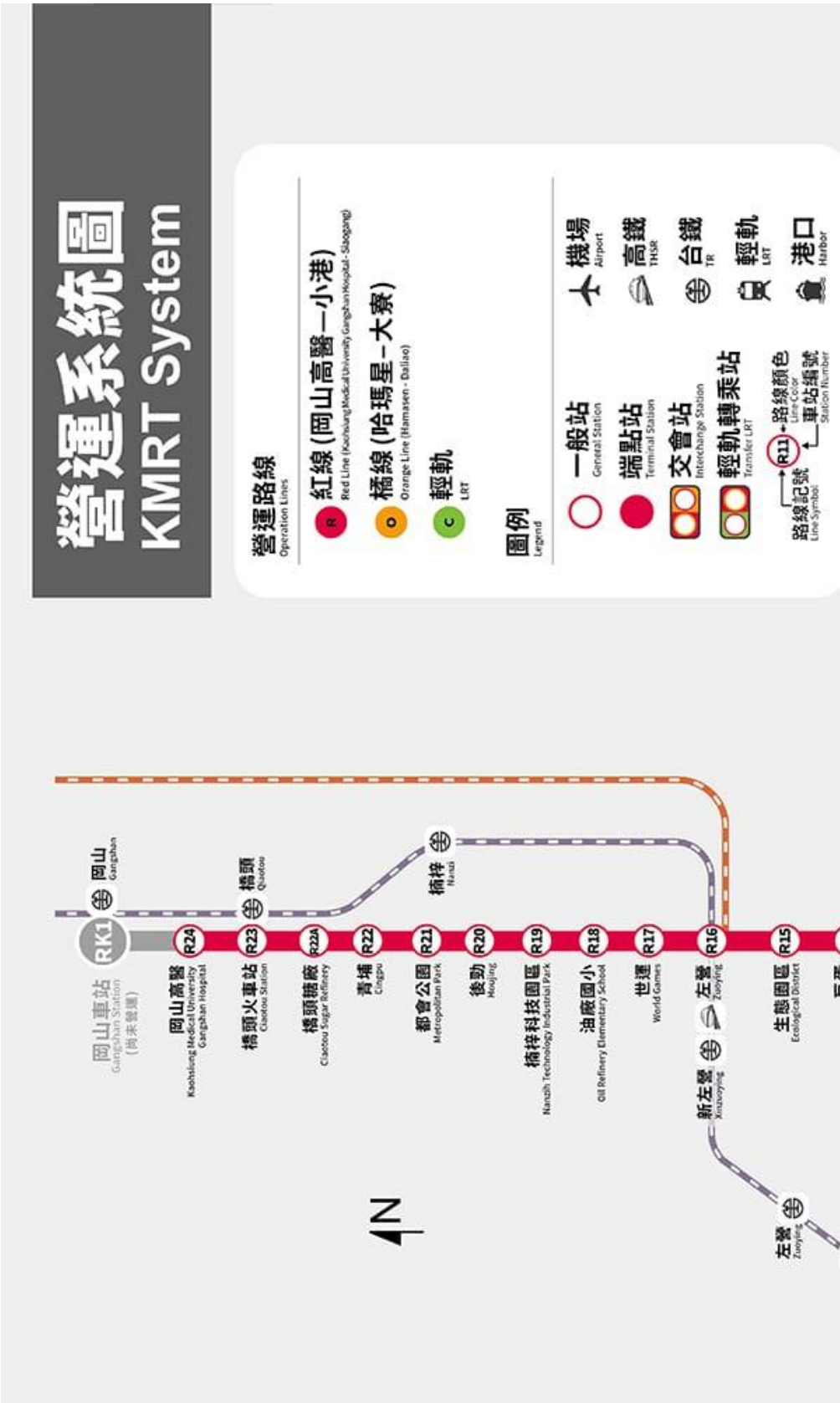

高雄捷運股份有限公司
KAOHSIUNG RAPID TRANSIT CORP.

高雄公車 Kaohsiung Buses

高雄公車 APP

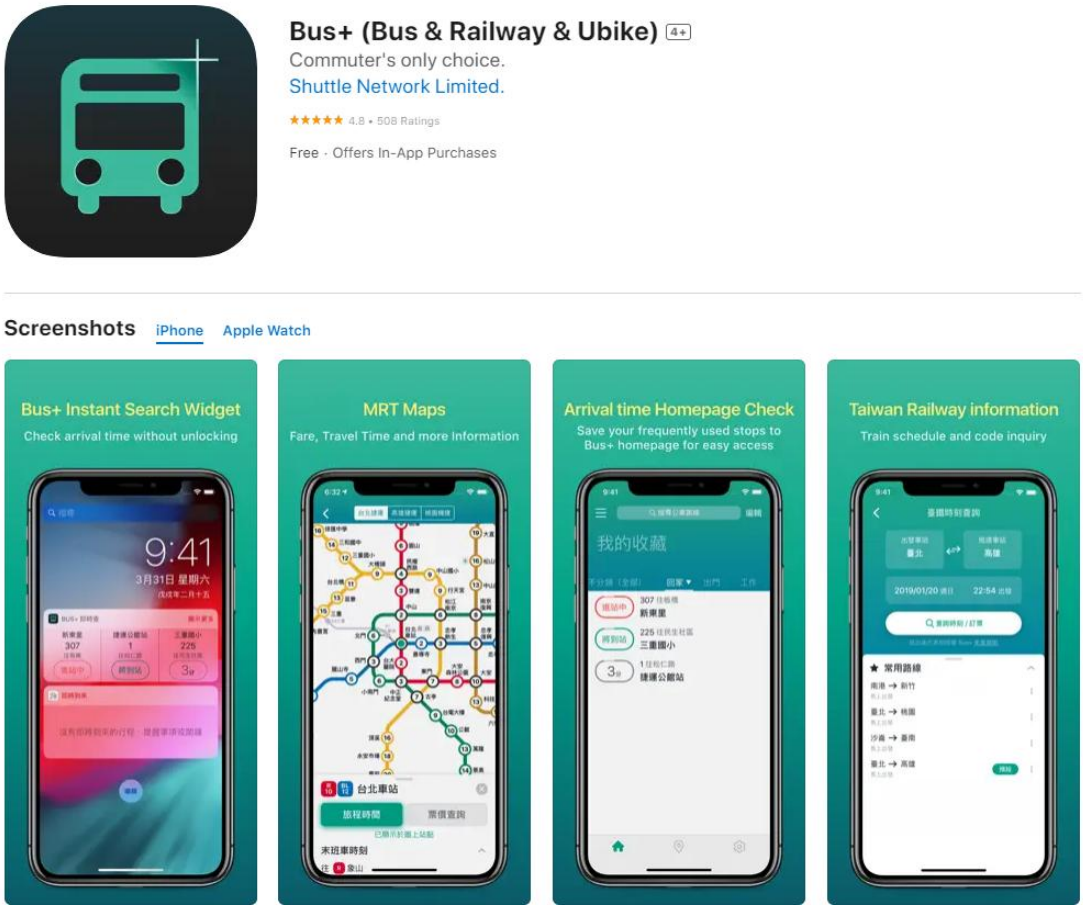

相關網站：

https://busplus.app/

有經過學校的公車 Buses Available Outside the School

正修科大站 Cheng Shiu University Station

* Bus 60, 70(三多幹線), 217, R30(紅30), O7 (橘7), O12 (橘12)

有經過宿舍的公車 Buses Available Near the Dormitories

濱山街口站 (正修宿舍) Binshan Road Intersection (near CSU Dorm)

* O12 (橘12), R33 (紅33), O7 (橘7)

大華里站 (正修宿舍) Da Hua Village Station (near CSU Dorm)

* Bus 60, 70(三多幹線), 217, R30(紅30)

澄清路站 (文山宿舍) Cheng Ching Road Station (near Wenshan Dorm)

* Bus 60, 70(三多幹線), 217

高雄公車路線圖(有經過學校正門、正修宿舍及文山宿舍)
Kaohsiung Buses Route (CSU and near dormitories)

三多70幹線
A 前鎮站 - 長庚紀念醫院
Cianjhen Station Chang Gung Memorial Hospital
B 前鎮站 - 長庚紀念醫院
Cianjhen Station Chang Gung Memorial Hospital
D 前鎮站 - 鳥松區公所
Cianjhen Station Niaosong District Office
◆收費方式(Fare): 里程段次計費(Mileage Zone Fare)
◆頭末班車(Hours of Operation):
平日(Weekday):05:55-22:20
假日(Weekend):06:00-22:20
◆班距/分(Headway/Mins):
尖峰(Peak):10-15
離峰(Off-Peak):20-30
路線資訊
平、假日兩班次延駛鎮州路
前鎮站 Cianjhen Station
輕軌夢時代站 (統一時代百貨) LRT Dream Mall Station (Uni-Ustyle Department Store)
台糖物流
輕軌經貿園區站 LRT Commerce and Trade Park Station
正勤路
正勤社區
中華復興路口
中華五路
新光路口 (圖書館館) Singuang Rd. Intersection (Public Library)
三多四路口
大遠百百貨 (捷運三多商圈站) Far Eastern Department Store (MRT Sandou Shopping District Station)
新光三越 (捷運三多商圈站) Shin Kong Mitsukoshi Department Store(MRT Sandou Shopping District Station)
三多三路
仁愛三街口
三多復興路口
三多市場 (三多三路)
光華路口 (光華夜市) Guanghua Rd. Intersection (Guanghua Night Market)
林德官 (三和市場)
三多路Sanduo Rd.
和平路口
五權國小 (三多二路)
輕軌五權國小站 (三多二路) LRT Wuquan Elementry School Station (Sanduo 2nd Rd.)
國際商工 (輕軌五權國小站) KCVS(LRT Wuquan Elementry School Station)
三信家商
五塊厝 (三多一路)
輔仁路口 (三多一路)
中正體育場 Chungcheng Stadium
衛武營都會公園
衛武營國家文化中心 (三藝館) National Kaohsiung Center for the Arts (Weiwuying) (Sanduo Rd.)
建軍站 (捷運衛武營站) Jianjun Station (MRT Weiwuying Station)
衛武社區
鳳山行政中心 (澄清館) Fongshan Administration Center (Chengcing Rd.)
臺鐵正義站 (澄清館) TRA Jhengyi Station (Chengcing Rd.)
覺民路口 (澄清館)
澄清路Chengcing Rd.
張揚街口
澄清路
澄清澄和路口
大華里 (澄清館)
正修科大 (澄清湖) Cheng Shiu University (Chengcing Lake)
成功路Chenggong Rd.
鎮州路
南聖街口
鎮東二街口
輕軌中華凱旋站 (鎮興館) LRT Kaisyuan Jhonghua Station (Jhensing Rd.)
高碼山莊
李埔
仁美國小
仁美
活仁動美中心
全國加油站
松埔路口 (圓照寺)
水管路口 (神農館)
鳥松區公所 (神農館) Niaosong District Office (Shennong Rd.)
神農路Shennong Rd.
忠誠路口
棒球場澄清湖 Chengcing Lake Baseball Field
育樂中心
長庚醫院 Chang Gung Memorial Hospital
長庚復健大樓 Chang Gung Rehabilitation buil Ding
上、下班各一班次於返程延駛該路段
末經澄清湖棒球場與育樂中心站
延駛
中華電信
松竹街
憲兵隊
部分班次行駛澄清湖
延駛
澄清湖 Chengcing Lake
現在位置(You are here)
單邊設站(One-way Stop)
轉乘站(Transfer Stop):
捷運紅線(MRT R-Line)
捷運橘線(MRT O-Line)
輕軌(LRT)
臺鐵(TRA)
高鐵(HSR)
行駛路線(A)(部分延駛澄清湖)
行駛路線(B)(延駛鎮州路)
行駛路線(D)(延駛仁美)

港都客運服務電話:(07)366-1986 交通局申訴電話:(07)229-9803 動態語音查詢:(07)749-7100(路線代碼:602(主線)、6021(延駛)、6022(延駛)、6023(繞駛))
專2
主線 前鎮高中 Cianjhen Senior High School - 忠誠路口 Jhongcheng Rd. Intersection
延駛 小港站 Siaogang Station - 忠誠路口 Jhongcheng Rd. Intersection
◆ 收費方式(Fare): 里程段次計費 (Mileage Zone Fare)
◆ 頭末班車(Hours of Operation):
平日(Weekday):06:00~22:00
假日(Weekend):06:00~22:00
◆ 班距/分(Headway/Mins):
尖峰(Peak):15
離峰(Off-Peak):20
路線資訊
小港站 Siaogang Station
小港行政中心 Siaogang Administration Center
民眾服務站 Public Service Station
小港路口
小港天主教堂 Siaogang Catholic Church
港後路口
平和路
(草衙三路)金福路口
佛公
草衙
草衙市場
北草衙
前鎮國中
康定路
鎮中路口
前鎮高中
捷運前鎮高中站 MRT Cianjhen Senior High School Station
福誠高中
五甲三誠路口
五甲
協善堂
五甲市場
五甲農會
五甲國小
五甲派出所
鳳南路
永豐尚山南街口
永豐路口
(瑞隆路)瑞豐站 Ruei long Rd.
瑞隆東路
南京瑞隆東路口
(南京路)鳳新高中
五甲路 Wujia Rd.
忠誠路口
(澄清湖)勞工育樂中心 The Labor Recreation Center
澄清湖棒球場 Chengcing Lake Baseball Field
長庚路 Changgung Rd.
長庚醫院 Chang Gung Memorial Hospital
長庚復健大樓 Chang Gung Rehabilitation buil Ding
(澄清湖)正修科大 Cheng Shiu University (Chengcing Lake)
圓山飯店
部分班次延駛
(澄清路)大華里
澄清澄和路口
澄清路 Chengcing Rd.
(澄清路)襄揚街口
(澄清路)鬺民路口
(澄清路)臺鐵正義站 TRA Jhengyi Station (Chengcing Rd.)
(澄清路)鳳山行政中心 Fongshan Administration Center (Feng-Shan Senior High School)
高雄總醫院 Kaohsiung Armed Forces General Hospital
國軍
(捷運衛武營站)建軍站 Jianjun Station (MRT Weiwuying Station)
(南京路)衛武營國家藝術文化中心 Wei Wu Ying Center for the Arts (Nanjing Rd.)
行駛路線
行駛路線(延駛小港站)
現在位置(You are here)
單邊設站(One-way Stop)
轉乘站(Transfer Stop):
捷運紅線(MRT R-Line)
捷運橘線(MRT O-Line)
輕軌(LRT)
臺鐵(TRA)
高鐵(HSR)

漢程客運服務電話:0800-889-116　交通局申訴電話:(07)229-9803　動態語音查詢:(07)749-7100(路線代碼:601)

黃1 Y

澄清湖棒球場 - 捷運三多商圈站

Chengcing Lake Baseball Field

MRT Sandou Shopping District Station

◆ 收費方式(Fare): 里程段次計費(Mileage Zone Fare)

◆ 頭末班車(Hours of Operation):
平日(Weekday):05:30~22:30
假日(Weekend):05:30~22:30

◆ 班距/分(Headway/Mins):
尖峰(Peak):10-15
離峰(Off-Peak):15-25

路線資訊

B 到站時刻表(Timetable):

高雄i-Bus APP

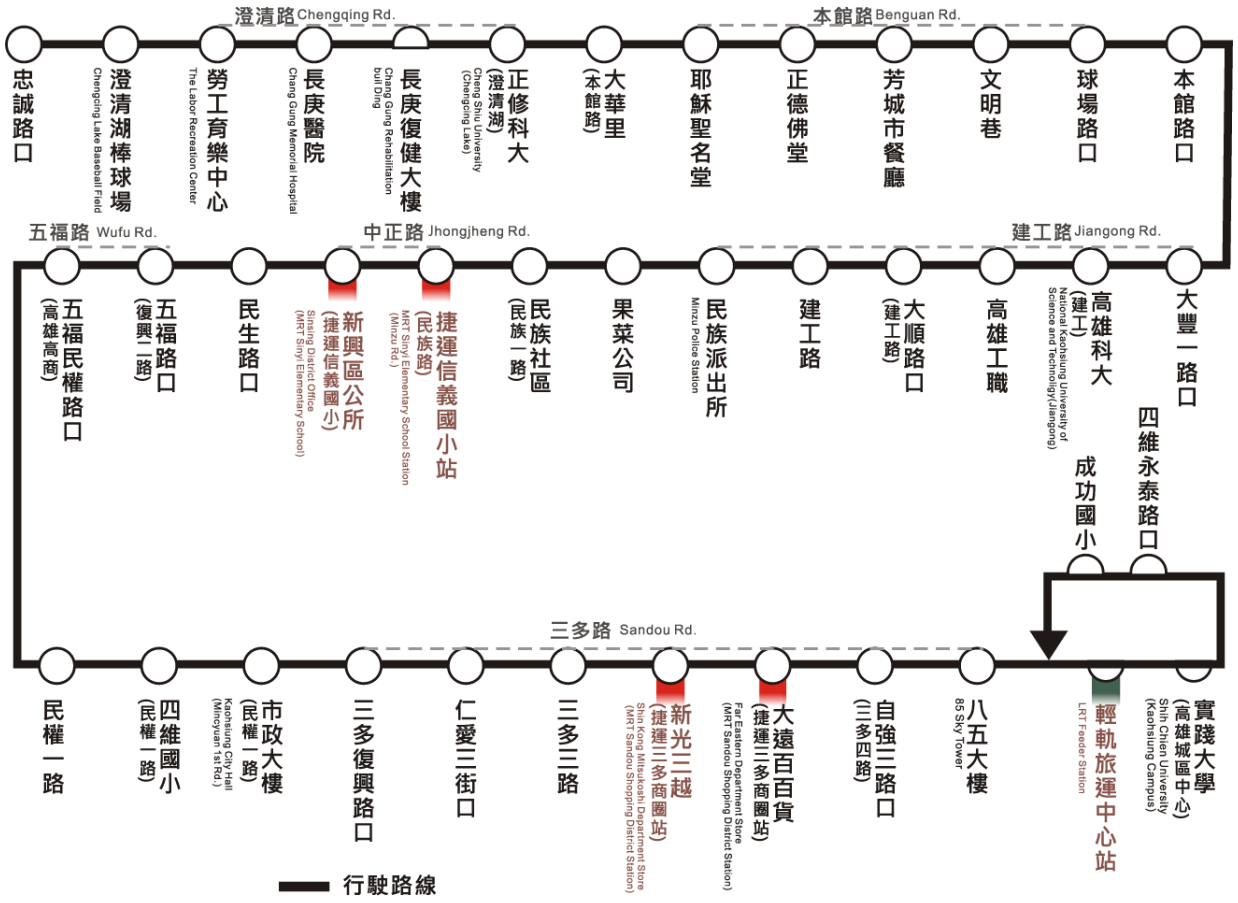

現在位置(You are here)
單邊設站(One-way Stop)

轉乘站(Transfer Stop): 捷運紅線(MRT R-Line) 捷運橘線(MRT O-Line) 輕軌(LRT) 臺鐵(TRA) 高鐵(HSR)

漢程客運服務電話:0800-889-116　交通局申訴電話:(07)229-9803　動態語音查詢:(07)749-7100(路線代碼:830)

紅 R 30 澄清湖棒球場 - 高雄車站

Chengcing Lake Baseball Field　Kaohsiung Main Station

◆ 收費方式(Fare): 里程段次計費
◆ 頭末班車(Hours of Operation):
平日(Weekday):06:25-15:50
假日(Weekend):假日 停駛
◆ 班距/分(Headway/Mins):
固定班次(Timetable)

路線資訊

A 到站時刻表(Timetable):

高雄i-Bus APP

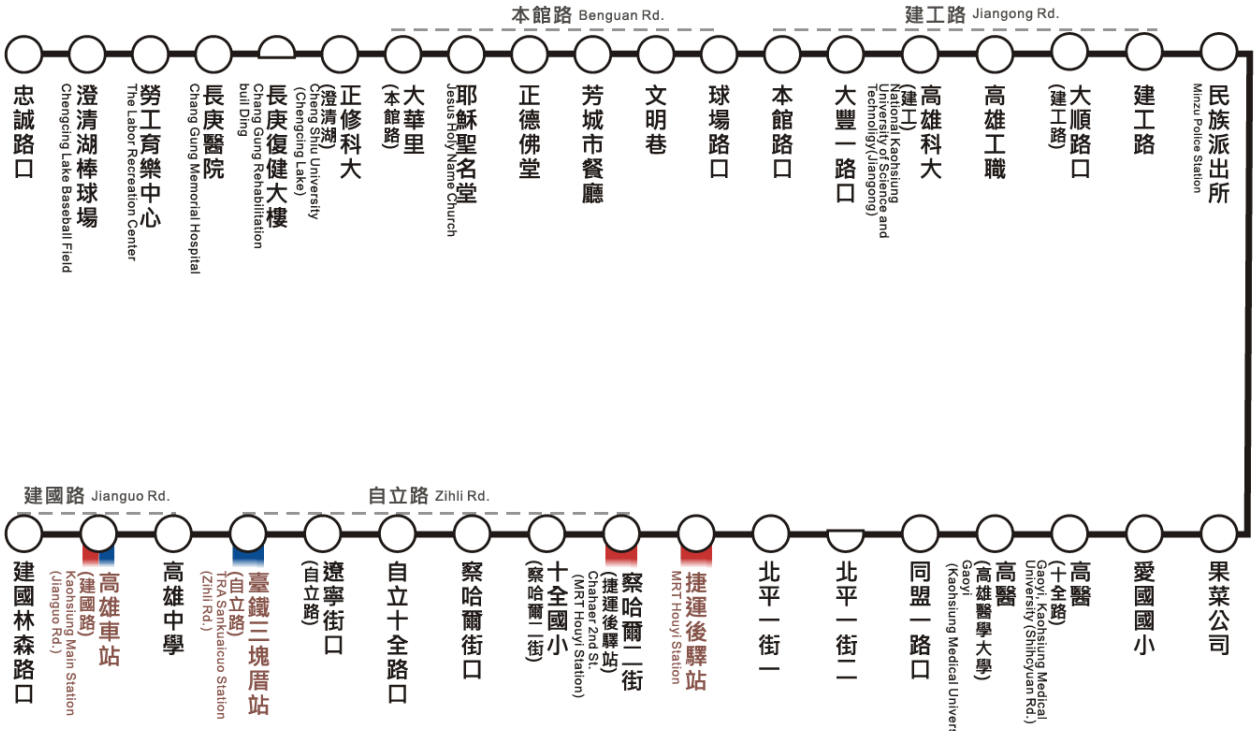

行駛路線(假日停駛)

現在位置(You are here)
單邊設站(One-way Stop)

轉乘站(Transfer Stop): 捷運紅線(MRT R-Line) 捷運橘線(MRT O-Line) 輕軌(LRT) 臺鐵(TRA) 高鐵(HSR)


港都客運服務電話:(07)366-1986
交通局申訴電話:(07)229-9803
動態語音查詢:(07)749-7100(路線代碼:217(A)、2173(D)、2174(E))
217
A 加昌站 Jiachang Station
D 高雄科大(建工) National Kaohsiung University of Science and Technoligy(Jiangong)
E 大華里 Dahua Village
鳥松區公所 Niaosong District Office
加昌站 Jiachang Station
加昌站 Jiachang Station
◆收費方式(Fare): 里程段次計費(Mileage Zone Fare)
◆頭末班車(Hours of Operation):
平日(Weekday):05:55 - 22:00
假日(Weekend):06:00 - 22:00
◆班距/分(Headway/Mins):
尖峰(Peak):15-20
離峰(Off-Peak):25-40
路線資訊
軍校路 Jyunsiao Rd.
加昌站 Jiachang Station
樂群路
加昌樂群路口
七號公園
果菜市場
右昌國小
加昌軍校路口
(軍校昌路)右昌街口
(軍校昌路)營光新村
國軍左營醫院 Zuoying Military Hospital
(世運大道路口) Zuoying Military Hospital(World Games Blvd. Rd. Intersection)
軍校路
緯六路
(合群社區)海景街
緯九路
明建里
軍校路口
海功路 Haigong Rd.
(海功路)左營禮拜堂 Haijing St.(Hecyun Community)
(海功路口)左營高中
(左營大路)菜公路口
(左營大路)豐穀宮
左營市場
左營大路 Zuoying Avenue
左營大路
店仔頂路口
左營大路 Zuoying Avenue
左營農會
左營南站 Zuoying South Station
海青工商
翠峰路
瑞豐市場
南屏路口
新莊路口
(新莊一路)華夏路口
(漢神巨蛋)博愛路口
新庄仔
新莊國小
(左營)北極殿
興隆寺
民族一路口
天祥一路口
鼎強街口
金獅湖站 Golden Lion Lake Station
金鼎路口
金山路口
鼎西里
莊敬國小
鼎力路 Dingli Rd.
天祥路 Tiansiang Rd.
延駛
澄湖園
濱湖路
鳥松國小
大智路
平假日部分班次延駛
(鳥松區)中正路公所
忠誠路口
澄清湖棒球場 Chengcing Lake Baseball Field
長庚醫院 Chang Gung Memorial Hospital
長庚復健大樓 Chang Gung Rehabilitation buil Ding
(澄清湖)正修科大 Cheng Shiu University (Chengcing Lake)
(澄清路)大華里
澄清澄和路口
澄清路
澄清路口
民壯路口
高速公路口
(覺民路)民族國中
(大昌二路)覺民路口
(大昌二路)大義華路口
(大昌二路)育英醫專 National Kaohsiung University of Applied Sciences
皓東路口
(建工路口)大昌二路
(建工)高雄科大 National Kaohsiung University of Science and Technoligy(Jiangong)
高雄工職
大昌路 Dachang Rd.
覺民路 Juemin Rd.
澄清路 Chengcing Rd.
現在位置(You are here)
單邊設站(One-way Stop)
轉乘站(Transfer Stop):
捷運紅線(MRT R-Line)
捷運橘線(MRT O-Line)
輕軌(LRT)
臺鐵(TRA)
高鐵(HSR)
行駛路線(A)
行駛路線(D)(高雄科大(建工)發車)
行駛路線(E)(大華里發車)

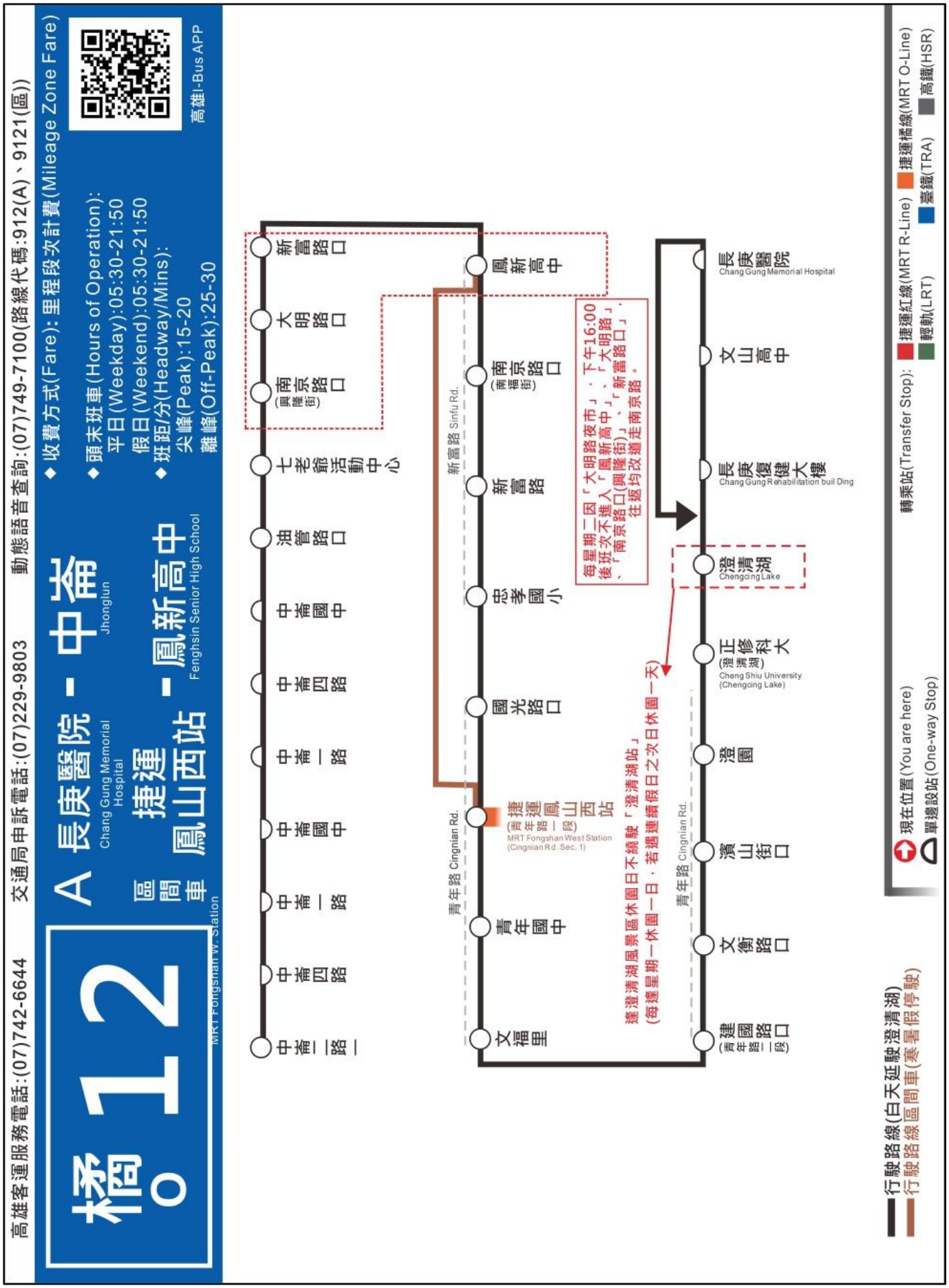
高雄客運服務電話:(07)742-6644
交通局申訴電話:(07)229-9803
動態語音查詢:(07)749-7100(路線代碼:912(A)、9121(區))
橋12
區間車
A 長庚醫院 - 中崙
Chang Gung Memorial Hospital
Jhonglun
捷運鳳山西站 - 鳳新高中
MRT Fongshan West Station
Fenghsin Senior High School
◆收費方式(Fare): 里程段次計費(Mileage Zone Fare)
◆頭末班車(Hours of Operation):
平日(Weekday):05:30-21:50
假日(Weekend):05:30-21:50
◆班距/分(Headway/Mins):
尖峰(Peak):15-20
離峰(Off-Peak):25-30
高雄I-Bus APP
中崙二路一
中崙四路
中崙一路
中崙國中
中崙一路
中崙四路
中崙國中
油管路口
七老爺活動中心
南京路口(興隆街)
大明路口
新富路口
文福里
青年國中
(青年路一段)捷運鳳山西站
MRT Fongshan West Station (Cingnian Rd. Sec. 1)
國光路口
忠孝國小
南京路口(南福街)
新富路
鳳新高中
青年路 Cingnian Rd.
新富路 Sinfu Rd.
每星期二因「大明路夜市」，下午16:00後班次不進入「鳳新高中」、「大明路」、「南京路口(興隆街)」、「新富路口」，往返均改道走南京路。
逢澄清湖風景區休園日不繞駛「澄清湖站」
(每逢星期一休園一日，若遇連續假日之次日休園一天)
(青年路一段)捷運國路口
文衡路口
濱山街口
澄園
正修科大(澄清湖)
Cheng Shiu University (Chengcing Lake)
澄清湖
Chengcing Lake
長庚復健大樓
Chang Gung Rehabilitation buil Ding
文山高中
長庚醫院
Chang Gung Memorial Hospital
轉乘站(Transfer Stop):
捷運紅線(MRT R-Line)
捷運橘線(MRT O-Line)
輕軌(LRT)
臺鐵(TRA)
高鐵(HSR)
現在位置(You are here)
單邊設站(One-way Stop)
行駛路線(白天延駛澄清湖)
行駛路線區間車(寒暑假停駛)

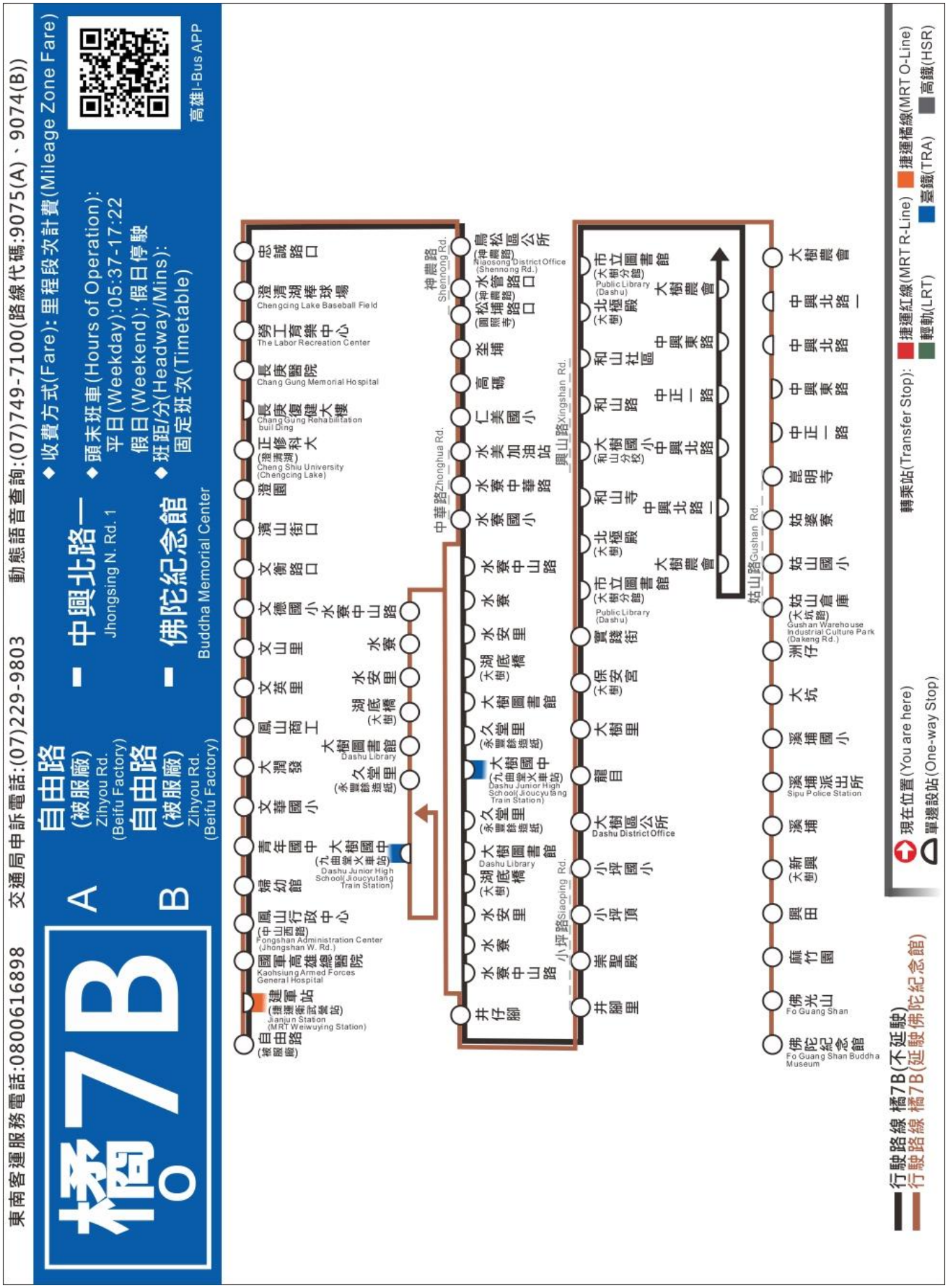
東南客運服務電話:0800616898
交通局申訴電話:(07)229-9803
動態語音查詢:(07)749-7100(路線代碼:9075(A)、9074(B))
橋7B
A 自由路 (被服廠) Zihyou Rd. (Beifu Factory)
B 自由路 (被服廠) Zihyou Rd. (Beifu Factory)
中興北路一 Jhongsing N. Rd. 1
佛陀紀念館 Buddha Memorial Center
◆收費方式(Fare): 里程段次計費(Mileage Zone Fare)
◆頭末班車(Hours of Operation): 平日(Weekday):05:37-17:22 假日(Weekend): 假日停駛
◆班距/分(Headway/Mins): 固定班次(Timetable)
高雄I-Bus APP
自由路(被服廠)
建軍站 (捷運橋頭糖廠站) Janjun Station (MRT Weiwuying Station)
國軍高雄總醫院 Kaohsiung Armed Forces General Hospital
鳳山行政中心 (中山西路) Fongshan Administration Center (Jhongshan W. Rd.)
婦幼館
青年國中
文華國小
大潤發
鳳山商工
文英里
文山里
文德國小
文衡路口
濱山街口
澄園
正修科大 (澄清湖) Cheng Shiu University (Chengcing Lake)
長康優健大樓 Chang Gung Rehabilitation building
長康醫院 Chang Gung Memorial Hospital
勞工育樂中心 The Labor Recreation Center
澄清湖棒球場 Chengcing Lake Baseball Field
忠誠路口
大樹國中 (九曲堂火車站) Dashu Junior High School (Jioucyutang Train Station)
久堂里 (永豐餘造紙廠)
大樹圖書館 Dashu Library
湖底橋 (大樹)
水安里
水寮國小
水寮中山路
中華路 Zhonghua Rd.
神農路 Shennong Rd.
井仔腳
水寮中山路
水寮
水安里
湖底橋 (大樹)
大樹圖書館 Dashu Library
久堂里 (永豐餘造紙廠)
大樹國中 (九曲堂火車站) Dashu Junior High School (Jioucyutang Train Station)
久堂里 (永豐餘造紙廠)
小坪路 Siaoping Rd.
井腳里
崇聖殿
小坪頂
小坪國小
大樹區公所 Dashu District Office
龍目
大樹里
保安宮 (大樹)
實踐街
興山路 Xingshan Rd.
水寮中山路
水寮國小
水寮中華路
水美加油站
仁美國小
高碼
茶埔
水松(神農)路口 (圓照寺)
鳥松區公所 (神農路) Niaosong District Office (Shennong Rd.)
大樹農會
大樹圖書館 (大樹) Public Library (Dashu)
和山社區
中興東路
中興北路一
中興北路
中興東路
中正一路
和山路
和大樹國小 (和山分校)
和山寺
中興北路一
大樹農會
北極殿 (大樹)
市立圖書館 (大樹分館) Public Library (Dashu)
大樹農會
姑山路 Gushan Rd.
大樹農會
中興北路一
中興北路
中興東路
中正一路
嵩明寺
姑婆寮
姑山國小
姑山倉庫 (大坑館) Gushan Warehouse Industrial Culture Park (Dakeng Rd.)
洲仔
大坑
溪埔國小
溪埔派出所 Sipu Police Station
溪埔
新興 (大樹)
興田
麻竹園
佛光山 Fo Guang Shan
佛陀紀念館 Fo Guang Shan Buddha Museum
轉乘站(Transfer Stop): 捷運紅線(MRT R-Line) 捷運橘線(MRT O-Line) 輕軌(LRT) 臺鐵(TRA) 高鐵(HSR)
現在位置(You are here)
單邊設站(One-way Stop)
行駛路線 橋7B(不延駛)
行駛路線 橋7B(延駛佛陀紀念館)

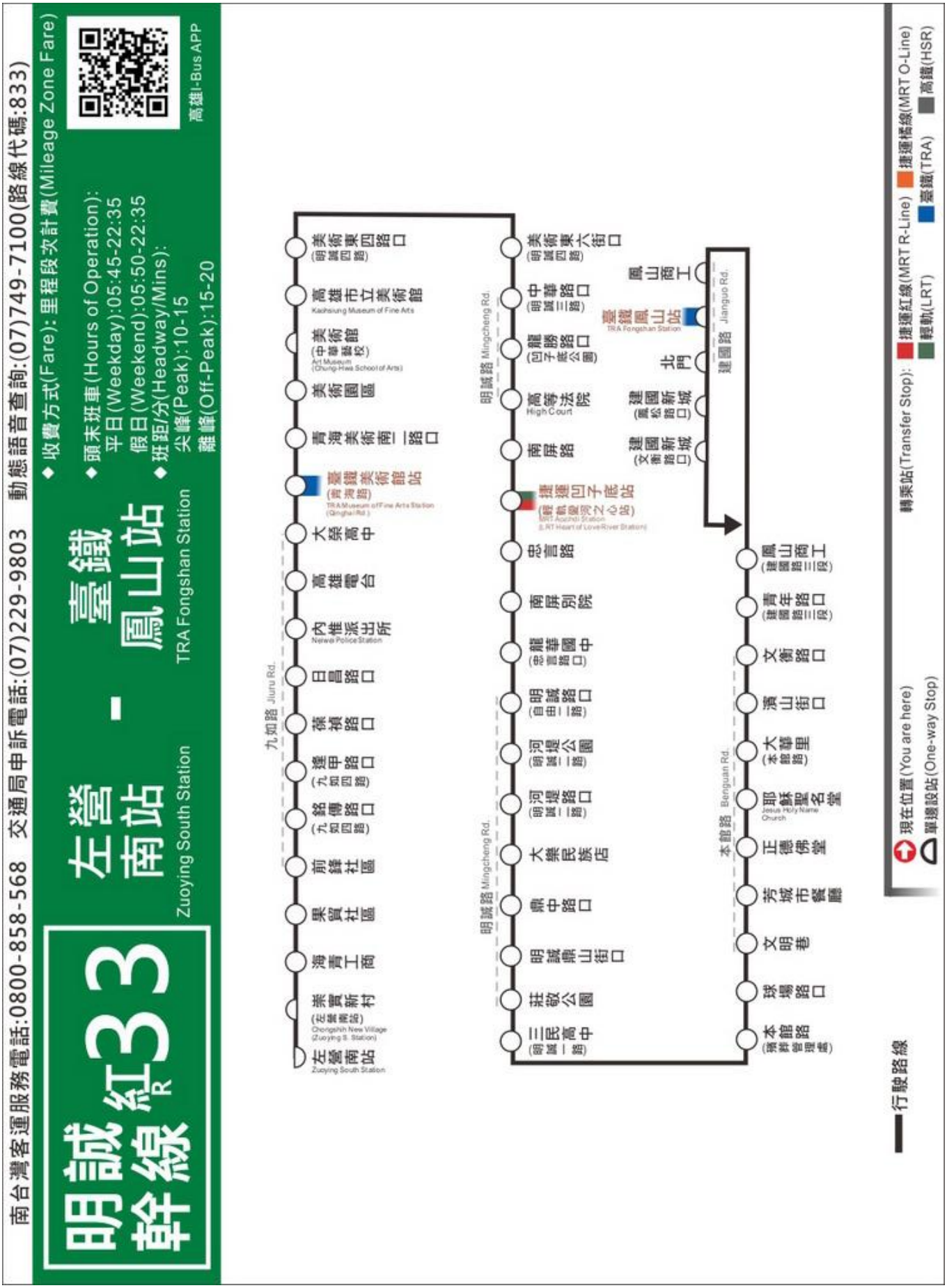
南台灣客運服務電話:0800-858-568 交通局申訴電話:(07)229-9803 動態語音查詢:(07)749-7100(路線代碼:833)
明誠幹線 紅33R
左營南站 Zuoying South Station
臺鐵 鳳山站 TRA Fongshan Station
◆收費方式(Fare): 里程段次計費(Mileage Zone Fare)
◆頭末班車(Hours of Operation):
平日(Weekday):05:45-22:35
假日(Weekend):05:50-22:35
◆班距/分(Headway/Mins):
尖峰(Peak):10-15
離峰(Off-Peak):15-20
高雄I-Bus APP
左營南站 Zuoying South Station
左營眷村 (左營眷村站)
灣青工商
果貿社區
前鋒社區
銘傳路口 (九如四路)
達甲路口 (九如四路)
葆禎路口
日昌路口
內惟派出所 Neiwei Police Station
高雄電台
大榮高中
臺鐵美術館站 (青埔路) TRA Museum of Fine Arts Station (Qinghai Rd.)
青埔美術南二路口
美術園區
美術館 (中華藝校) Art Museum (Chung-Hwa School of Arts)
高雄市立美術館 Kaohsiung Museum of Fine Arts
美術路口 (明誠四路)
九如路 Jiuru Rd.
三民高中 (明誠二路)
莊敬公園
明誠鼎山街口
鼎中路口
大樂民族店
河堤路口 (明誠二路)
河堤公園 (明誠二路)
明誠路口 (自由二路)
龍華國中 (忠言路口)
南屏別院
忠言路
捷運凹子底站 (捷運凹子之心站) MRT Aozhi Station (LRT Heart of Love River Station)
南屏路
高等法院 High Court
龍勝路口 (凹子底公園)
中華路口 (明誠三路)
美術大街口 (明誠四路)
明誠路 Mingcheng Rd.
建國新城 (文衛路口)
建國新城 (高松路口)
北門
臺鐵鳳山站 TRA Fongshan Station
鳳山商工
建國路 Jianguo Rd.
鳳山商工 (建國路三段)
青年路口 (建國路三段)
文衛路口
濱山街口
大華里 (本館路)
耶穌聖名堂 Jesus Holy Name Church
正德佛堂
芳城市餐廳
文明巷
球場路口
本館路 (濱山街至鳳山)
本館路 Benguan Rd.
行駛路線
現在位置(You are here)
單邊設站(One-way Stop)
轉乘站(Transfer Stop):
捷運紅線(MRT R-Line)
捷運橘線(MRT O-Line)
輕軌(LRT)
臺鐵(TRA)
高鐵(HSR)

校區與周邊生活圈 Life around CSU Campus and Dormitories

交通資訊 How to Get to CSU

註：中山高速公路南下九如交流道禁止直接左轉九如路，須直行經過引道再接回九如路。

Cheng Shiu University Location Map

No.840, Chengcing Rd., Niaosong Dist., Kaohsiung City | +886-7-7358800

※ Zhongshan Expressway Southbound Jiuru Interchange prohibit left turn to Jiuru Road, need to go straight through the approach road and then connect back to Jiuru Road

學校與宿舍地址 Addresses of CSU and the dormitories

正修科技大學 Cheng Shiu University

地址：高雄市鳥松區澄清路 840 號

Address: No. 840 Chengcing Rd., Niaosong Dist., Kaohsiung City, Taiwan, ROC, 833

正修宿舍 CSU Dormitory

地址：高雄市鳳山區濱山街 80 號

Address: No. 80 Binshan St., Fengshan Dist., Kaohsiung City, Taiwan, ROC

文山宿舍 Wenshan Dormitory

地址：高雄市鳳山區文濱路 69 號

Address: No. 69 Binshan Rd., Fengshan Dist., Kaohsiung City, Taiwan, ROC

正修國際學舍 CSU International Student Dormitory

地址：高雄市鳥松區澄清路 840 號

Address: No. 840 Chengcing Rd., Niaosong Dist., Kaohsiung City, Taiwan, ROC, 833